

CARTE COMMUNALE

Elaboration



3.3 ARCHEOLOGIE

Approuvée par DCM du :.....
Arrêté préfectoral du :.....

2019



APTITUDES AMENAGEMENT

Espace Saint Louis
Rue Raffin 42300 Roanne
Tél : 04 77 71 28 82
aptitudes.amenagement@orange.fr



Liste des entités archéologiques recensées dans la base de données Patriarche pour la commune de :

COUTANSOUZE (ALLIER)

Etat des connaissances au 28/09/2010

soit : **9 entités archéologiques**

dont **2 non localisée(s)**

EA n° 03 089 0001

Fait référence à l'ancien n° DRACAR : Néant

Nom usuel :

Lieu-dit : L'Etang

Localisation :

X centroïde = 650900 Type de géométrie :
Y centroïde = 2134750 cercle
Fiabilité de la localisation = localisation approximative

Début d'attribution chronologique	Fin d'attribution chronologique	Vestiges
Moyen-âge classique	Epoque moderne	cimetière
		église

Mobilier : Néant

Sources documentaires	page(s)
COLLECTIF .- Le Patrimoine des communes de l'Allier, Auvergne, volume 1. Charenton-le-Pont : Flohic Editions, 1999, 607 p. (Le Patrimoine des communes de la France).	p. 296
GERMOUTY H.- L'Arrondissement de Gannat et le canton de Montmarault, volume 2. Paris : Res Universis, 1993, 292. (Monographies des villes et villages de France).	p. 410
PIBOULE Maurice, PIBOULE Andrée.- Mémoire des pays de la Bosse. Montluçon : 2004, 149 p.	p. 35-36

EA n° 03 089 0002

Fait référence à l'ancien n° DRACAR : Néant

Nom usuel : **Champ Cavale**

Lieu-dit :

Localisation :

X centroïde = Type de géométrie :
Y centroïde =
Fiabilité de la localisation = non localisée

Début d'attribution chronologique	Fin d'attribution chronologique	Vestiges
Gallo-romain ?	Gallo-romain ?	

Mobilier : tuile

Sources documentaires	page(s)
CORROCHER Jacques, PIBOULE Maurice, HILAIRE Monique.- Carte Archéologique de la Gaule : L'Allier 03. Paris : Académie des Inscriptions et Belles-Lettres, 1989, 216 p..	p. 68

EA n° 03 089 0003

Fait référence à l'ancien n° DRACAR : Néant

Nom usuel : Petit MarinLieu-dit :**Localisation :**

X centroïde = Type de géométrie :

Y centroïde =

Fiabilité de la localisation = non localisée

Début d'attribution chronologique	Fin d'attribution chronologique	Vestiges
Gallo-romain ?	Gallo-romain ?	

Mobilier : tuile

Sources documentaires	page(s)
CORROCHER Jacques, PIBOULE Maurice, HILAIRE Monique.- Carte Archéologique de la Gaule : L'Allier 03. Paris : Académie des Inscriptions et Belles-Lettres, 1989, 216 p..	p. 68

EA n° 03 089 0004

Fait référence à l'ancien n° DRACAR : Néant

Nom usuel : Villard-les-BoisLieu-dit :**Localisation :**

X centroïde = 652878 Type de géométrie :

Y centroïde = 2135046 cercle

Fiabilité de la localisation = localisation approximative

Début d'attribution chronologique	Fin d'attribution chronologique	Vestiges
Gallo-romain ?	Gallo-romain ?	

Mobilier : tuile

Sources documentaires	page(s)
CORROCHER Jacques, PIBOULE Maurice, HILAIRE Monique.- Carte Archéologique de la Gaule : L'Allier 03. Paris : Académie des Inscriptions et Belles-Lettres, 1989, 216 p..	p. 68
PIBOULE Maurice, PIBOULE Andrée.- Mémoire des pays de la Bosse. Montluçon : 2004, 149 p.	p. 35

Nom usuel :

Lieu-dit : L'Etang

Localisation :

X centroïde = 650880 Type de géométrie :
 Y centroïde = 2134730 cercle
 Fiabilité de la
 localisation = localisation approximative

Début d'attribution chronologique	Fin d'attribution chronologique	Vestiges
Moyen-âge classique ?	Epoque moderne ?	fossé
		maison forte ?

Mobilier : Néant

Sources documentaires	page(s)
COLLECTIF .- Le Patrimoine des communes de l'Allier, Auvergne, volume 1. Charenton-le-Pont : Flohic Editions, 1999, 607 p. (Le Patrimoine des communes de la France).	p. 296
GERMAIN René, PIBOULE Maurice, LAURENT Dominique, REGOND Annie, THEVENET Michel.- Châteaux, fiefs, mottes, maisons fortes et manoirs en Bourbonnais. Romagnat : Editions Gérard Tisserand, 2004, 678 p.	p. 307
GERMOUTY H.- L'Arrondissement de Gannat et le canton de Montmarault, volume 2. Paris : Res Universis, 1993, 292. (Monographies des villes et villages de France).	p. 410
PIBOULE Maurice.- Châteaux et emplacements castraux de l'ouest du Bourbonnais. Montluçon : Cercle archéologique de la M.J.C. de Montluçon, 1998, 171 p.	p. 147
PIBOULE Maurice, PIBOULE Andrée.- Mémoire des pays de la Bosse. Montluçon : 2004, 149 p.	p. 36, 37

EA n° 03 089 0006

Fait référence à l'ancien n° DRACAR : Néant

Nom usuel : Prieué de la Touchette

Lieu-dit : Villard

Localisation :

X centroïde = 652870 Type de géométrie :
Y centroïde = 2135030 polygone
Fiabilité de la localisation = loc. connue et limites supposées

Début d'attribution chronologique	Fin d'attribution chronologique	Vestiges
Moyen-âge ?	Période récente ?	chapelle
		prieuré

Mobilier : Néant

Sources documentaires	page(s)
GERMOUTY H.- L'Arrondissement de Gannat et le canton de Montmarault, volume 2. Paris : Res Universis, 1993, 292. (Monographies des villes et villages de France).	p. 412
PIBOULE Maurice, PIBOULE Andrée.- Mémoire des pays de la Bosse. Montluçon : 2004, 149 p.	p. 38

EA n° 03 089 0007

Fait référence à l'ancien n° DRACAR : Néant

Nom usuel :

Lieu-dit :

Localisation :

X centroïde = 653283 Type de géométrie :
Y centroïde = 2136640 cercle
Fiabilité de la localisation = localisation approximative

Début d'attribution chronologique	Fin d'attribution chronologique	Vestiges
Moyen-âge classique	Bas moyen-âge	fossé
		maison forte

Mobilier : Néant

Sources documentaires	page(s)
GERMAIN René, PIBOULE Maurice, LAURENT Dominique, REGOND Annie, THEVENET Michel.- Châteaux, fiefs, mottes, maisons fortes et manoirs en Boubonnais. Romagnat : Editions Gérard Tisserand, 2004, 678 p.	p. 307
PIBOULE Maurice, PIBOULE Andrée.- Mémoire des pays de la Bosse. Montluçon : 2004, 149 p.	p. 37

EA n° 03 089 0008

Fait référence à l'ancien n° DRACAR : Néant

Nom usuel :

Lieu-dit :

Localisation :

X centroïde = 649674 Type de géométrie :
Y centroïde = 2131969 ligne
Fiabilité de la loc. connue et limites
localisation = supposées

Début d'attribution chronologique	Fin d'attribution chronologique	Vestiges
Moyen-âge ?	Période récente ?	2 fossé
		voie

Mobilier : Néant

Sources documentaires	page(s)
DACKO Marion.- Les voies romaines de la cité arverne. Rapport de prospection thématique, 2009, 144 p., 77 fig.. SRA Auvergne (CA) / RAP02487.	p. 53-58

EA n° 03 089 0009

Fait référence à l'ancien n° DRACAR : Néant

Nom usuel : Villard-Vieu

Lieu-dit :

Localisation :

X centroïde = 653489 Type de géométrie :
Y centroïde = 2135795 cercle
Fiabilité de la localisation = localisation approximative

Début d'attribution chronologique	Fin d'attribution chronologique	Vestiges
Epoque indéterminée	Epoque indéterminée	anomalie
		occupation ?

Mobilier : Néant

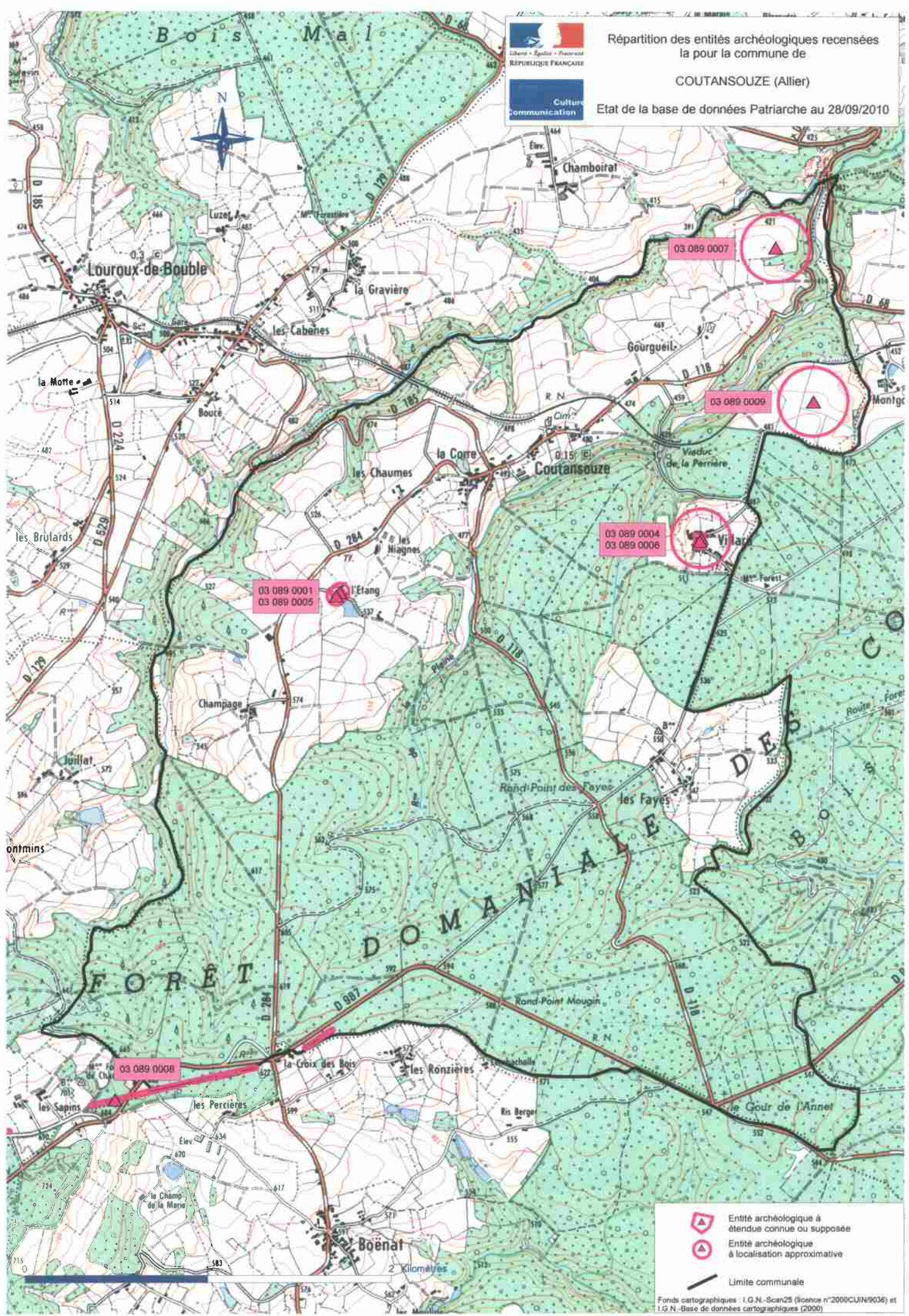
Sources documentaires	page(s)
PIBOULE Maurice, PIBOULE Andrée.- Mémoire des pays de la Bosse. Montluçon : 2004, 149 p.	p. 35



Répartition des entités archéologiques recensées
la pour la commune de

COUTANSOUZE (Allier)

Etat de la base de données Patriarche au 28/09/2010






03 089 0001
03 089 0005

03 089 0007

03 089 0009

03 089 0004
03 089 0006

03 089 0008

-  Entité archéologique à étendue connue ou supposée
-  Entité archéologique à localisation approximative
-  Limite communale

Fonds cartographiques : I.G.N.-Scan25 (licence n°2000CUIN/9036) et I.G.N.-Base de données cartographiques (2000)